

Buscar en Ruta 0

Buscar



RUTAS LUGARES COMUNIDAD

Ingresar

# Buscador de Rutas Argentinas

BUSCADOR DE RUTAS MIS ÚLTIMAS BÚSQUEDAS

## Ruta desde Buenos Aires a Uspallata



Distancia	Duración	Consumo	Peajes	COSTO TOTAL
1187 km	15:24 hs	1 litros + 120m3	\$ 74,6	\$ 549,40

Mapas © Esri. Rutas Ruta0 y OSRM

Atractivos  Alojamiento  Sugerir o  corregir un lugar

Imprimir hoja de ruta | [Buscar otra ruta](#) |

Me gusta  Compartir  1

### Hoja de Ruta: Buenos Aires - Uspallata

Km 0 | 0:00 hs



Av. 9 de Julio

**Buenos Aires | GNC**  
 | Hoteles | Rent-a-car |  
 Apart Hoteles  
 2 Km de recorrido urbano

Km 2 | 0:06 hs

**Retiro**



Avdas. Lugones e Illia

11 Km de autopista  
Peaje "Au. Illia", \$13.  
En horario no pico, la tarifa se reduce

Km 13 | 0:13 hs



Av. Gral Paz

**Cruce Av. Gral Paz y Av. del Libertador**

3 Km de autopista

Km 16 | 0:15 hs

RN 9

**Cruce Panamericana y Av. Gral Paz**

6 Km de autopista

Km 22 | 0:19 hs



RN 9

**Cruce RN 9 y Ramal Tigre**

5 Km de autopista

Km 27 | 0:22 hs



RN 9

**Cruce Panamericana y del Buen Ayre**

2 Km de autopista

Km 29 | 0:23 hs



RN 9

**Cruce Panamericana y RN 202**

6 Km de autopista

Km 35 | 0:27 hs



RN 8

**Cruce RN 9 y RN 8**

20 Km de autopista  
Peaje "Pilar", \$20.  
Concesionario: Autopistas del Sol SA  
NOTA: En horario no pico, el valor del peaje se reduce

Km 55 | 0:39 hs



RN 8

**Pilar | GNC | Hoteles**

13 Km de autopista  
Peaje "La Arena", km 65,5,  
\$4. Concesionario: Corredor Central SA

Km 68 | 0:47 hs



RN 8

**Cruce RN 8 y RN 6**

10 Km de asfalto

Km 78 | 0:55 hs



RN 8

**Parada Robles**

19 Km de asfalto

Km 97 | 1:09 hs



RN 8

**Solís**

13 Km de asfalto  
Peaje "Areco", \$4.  
Concesionario: Corredor Central SA

Km 110 | 1:19 hs



RN 8

**San Antonio de Areco | GNC**

17 Km de autopista

Km 127 | 1:29 hs



RN 8

**Duggan**

15 Km de autopista

Km 142 | 1:38 hs



RN 8

**Capitán Sarmiento**

31 Km de asfalto

Km 173 | 2:01 hs



RN 8

**Arrecifes | GNC**

15 Km de asfalto

Km 188 | 2:12 hs



RN 8

**Viña**

31 Km de asfalto

Km 219 | 2:35 hs



RN 8

**Pergamino | GNC**

39 Km de asfalto


Km 258 | 3:04 hs





RN 8


**Cruce RN 8 y RP  
31**

15 Km de asfalto

Km 273 | 3:15 hs  
  
RN 8

 **Colón | GNC**  
20 Km de asfalto

Km 293 | 3:30 hs  
  
RN 8

 **Hughes**  
48 Km de asfalto

Km 341 | 4:06 hs  
  
RN 8

 **Cruce RN 8 y RP  
94**  
4 Km de asfalto

Km 345 | 4:09 hs  
  
RN 8

 **Cruce RN 8 y RP  
90**  
1 Km de asfalto

Km 346 | 4:10 hs  
  
RN 8

 **Cruce RN 8 y RP  
14**  
20 Km de asfalto

Km 366 | 4:25 hs  
  
RN 8

 **Venado Tuerto |  
GNC**  
42 Km de asfalto

RN 8

Peaje , \$2,6.

Km 408 | 4:57 hs



RN 8

**Arias**

40 Km de asfalto

Km 448 | 5:27 hs



RN 8

**Cruce RN 8 y RP 3**

7 Km de asfalto

Km 455 | 5:32 hs



RN 8

**Canals**

44 Km de asfalto

Km 499 | 6:05 hs



RN 8

**La Carlota | GNC |  
Hosterías | Apart  
Hoteles**

42 Km de asfalto

Km 541 | 6:37 hs



RN 8

**Acceso Alejandro  
Roca**

64 Km de asfalto

Km 605 | 7:25 hs

**Río Cuarto | GNC |**



RN 8

**Hoteles**

46 Km de asfalto

Km 651 | 7:59 hs



RN 8

 **Sampacho | GNC**

31 Km de asfalto

Km 682 | 8:22 hs



RN 8

 **Chajan**44 Km de asfalto  
Peaje "Sampacho", km 655,  
\$5.

Km 726 | 8:55 hs



RN 7

 **Villa Mercedes | GNC**

36 Km de autopista

Km 762 | 9:17 hs



RN 7

 **Fraga**34 Km de autopista  
Peaje "La Cumbre", km 762,  
\$10. Concesionario: Ente  
Control de Rutas de San Luis

Km 796 | 9:37 hs



RN 7

 **La Cumbre**

15 Km de autopista

Km 811 | 9:46 hs



RN 7

**Juana Koslay | GNC**

7 Km de autopista

Km 818 | 9:50 hs



RN 7

**San Luis | GNC**30 Km de autopista  
Peaje , \$10. Concesionario:  
Autopista Serranías Puntanas

Km 848 | 10:08 hs



RN 7

**Cruce RN 7 y RP  
15**

50 Km de autopista

Km 898 | 10:38 hs



RN 7

**Desaguadero**38 Km de autopista  
Peaje , \$6. Concesionario:  
Caminos del Oeste S.A.

Km 936 | 11:01 hs



RN 7

**La Paz | GNC**

39 Km de autopista

Km 975 | 11:24 hs



RN 7

**La Dormida | GNC**

12 Km de autopista



Km 987 | 11:31 hs  **Las Catitas | GNC**



RN 7

43 Km de autopista

Km 1030 | 11:57 hs  **San Martín | GNC**



RN 7

47 Km de autopista

Km 1077 | 12:25 hs  **Mendoza | GNC |**



RP 52

**Departamentos |**  
**Cabañas | Hoteles**

45 Km de asfalto

Km 1122 | 13:33 hs  **Villavicencio**



RP 52

65 Km de ripio  
Un paseo con vistas  
espectaculares, conocido  
como 'El Camino del Año', por  
sus 365 caracoles

Km 1187 | 15:24 hs  **Uspallata |** **Cabañas |**

**Posadas**